

QUYẾT ĐỊNH

Về việc giao 187.500 m² đất cho Ban Quản lý dự án 2 tỉnh Sóc Trăng để thực hiện Tiểu dự án Đầu tư xây dựng cơ sở hạ tầng phục vụ chuyển đổi sản xuất phù hợp với điều kiện sinh thái, nâng cao sinh kế, thích ứng biến đổi khí hậu vùng Cù Lao Dung (Dự án ICRSL)

ỦY BAN NHÂN DÂN TỈNH SÓC TRĂNG

Căn cứ Luật Tổ chức chính quyền địa phương ngày 19/6/2015; Luật Sửa đổi, bổ sung một số điều của Luật Tổ chức Chính phủ và Luật Tổ chức chính quyền địa phương ngày 22/11/2019;

Căn cứ Luật Đất đai ngày 29/11/2013;

Căn cứ Nghị định số 43/2014/NĐ-CP ngày 15/5/2014 của Chính phủ quy định chi tiết thi hành một số điều của Luật Đất đai;

Căn cứ Thông tư số 30/2014/TT-BTNMT ngày 02/6/2014 của Bộ trưởng Bộ Tài nguyên và Môi trường quy định về hồ sơ giao đất, cho thuê đất, chuyển mục đích sử dụng đất, thu hồi đất;

Theo đề nghị của Giám đốc Sở Tài nguyên và Môi trường tỉnh Sóc Trăng (Tờ trình số 771/TTr-STNMT-CCQLĐĐ ngày 13/4/2021, Công văn số 1382/STNMT-CCQLĐĐ ngày 14/6/2021 và Công văn số 1926/STNMT-CCQLĐĐ ngày 28/7/2021).

QUYẾT ĐỊNH:

Điều 1. Giao 187.500 m² đất, gồm 06 thửa đất tại xã An Thạnh 3 và 06 thửa đất tại xã An Thạnh Nam, huyện Cù Lao Dung, tỉnh Sóc Trăng cho Ban Quản lý dự án 2 tỉnh Sóc Trăng để thực hiện Tiểu dự án Đầu tư xây dựng cơ sở hạ tầng phục vụ chuyển đổi sản xuất phù hợp với điều kiện sinh thái, nâng cao sinh kế, thích ứng biến đổi khí hậu vùng Cù Lao Dung (Dự án ICRSL), với mục đích, thời hạn và hình thức giao đất như sau:

1. Mục đích sử dụng đất: Đất thủy lợi (DTL).
2. Thời hạn sử dụng đất: Lâu dài.
3. Hình thức giao đất: Giao đất không thu tiền sử dụng đất.

(Kèm theo sơ đồ vị trí 12 thửa đất).

Điều 2.

1. Giao Sở Tài nguyên và Môi trường phối hợp các đơn vị liên quan tổ chức bàn giao đất trên thực địa cho Ban Quản lý dự án 2 tỉnh Sóc Trăng để triển khai Tiểu dự án và tổ chức chỉnh lý hồ sơ địa chính theo quy định hiện hành.

2. Ban Quản lý dự án 2 tỉnh Sóc Trăng có trách nhiệm quản lý, sử dụng đất đúng theo quy định hiện hành.

Điều 3. Chánh Văn phòng Ủy ban nhân dân tỉnh, Giám đốc Sở Tài nguyên và Môi trường, Sở Nông nghiệp và Phát triển nông thôn, Ban Quản lý dự án 2 và Chủ tịch Ủy ban nhân dân huyện Cù Lao Dung, tỉnh Sóc Trăng căn cứ Quyết định thi hành kể từ ngày ký. /

Nơi nhận:

- Như Điều 3;

- Lưu: VT, KT. *BSC*

TM. ỦY BAN NHÂN DÂN
KT. CHỦ TỊCH
PHÓ CHỦ TỊCH



Vương Quốc Nam

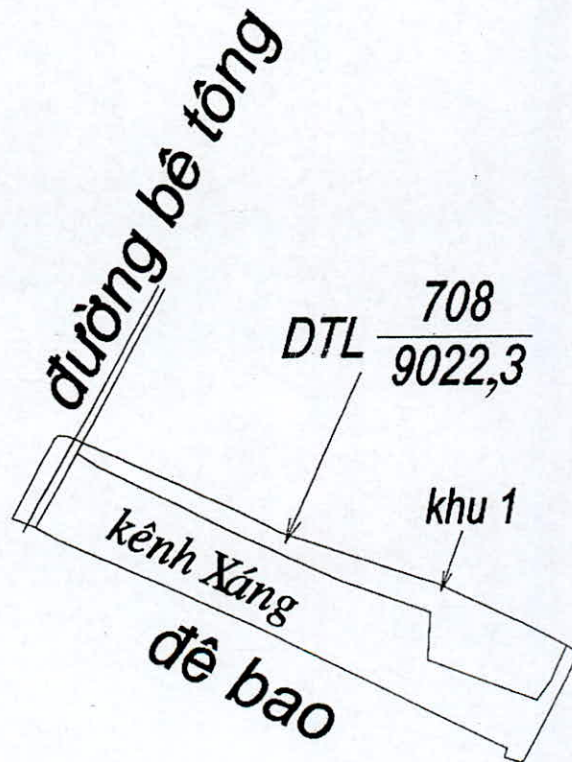


SƠ ĐỒ VỊ TRÍ THỬA ĐẤT

(Kèm theo Quyết định số 1969 /QĐ-UBND ngày 03 /8/2021
của Ủy ban nhân dân tỉnh Sóc Trăng)

Thửa đất 708, tờ bản đồ số 04, diện tích là 9.022,3 m², loại đất: Đất thủy lợi (DTL).

Tọa lạc tại xã An Thạnh 3, huyện Cù Lao Dung, tỉnh Sóc Trăng.



Scan vẽ theo Sơ đồ vị trí khu đất do Văn phòng Đăng ký đất đai tỉnh Sóc Trăng thực hiện ngày 12/3/2021.

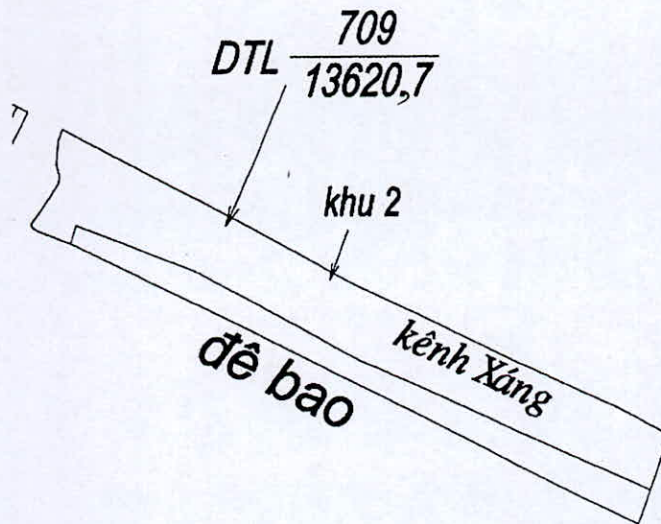
**ỦY BAN NHÂN DÂN
TỈNH SÓC TRĂNG**

**SƠ ĐỒ VỊ TRÍ THỪA ĐẤT**

(Kèm theo Quyết định số 1969 /QĐ-UBND ngày 03 /8/2021
của Ủy ban nhân dân tỉnh Sóc Trăng)

Thửa đất số 709, tờ bản đồ số 04, diện tích là 13.620,7 m², loại đất: Đất thủy lợi (DTL).

Tọa lạc tại xã An Thạnh 3, huyện Cù Lao Dung tỉnh Sóc Trăng.



Scan vẽ theo Sơ đồ vị trí khu đất do Văn phòng Đăng ký đất đai tỉnh Sóc Trăng thực hiện ngày 12/3/2021.

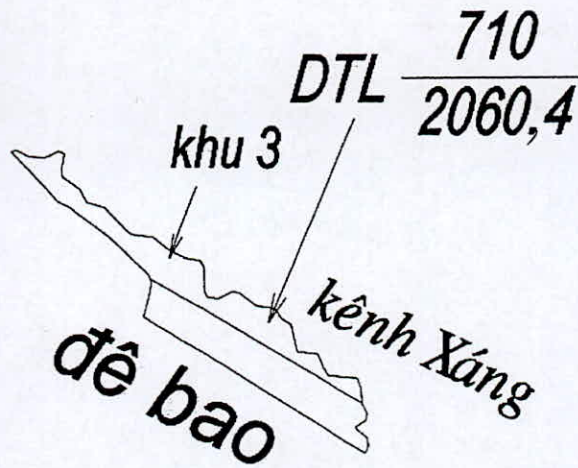
**ỦY BAN NHÂN DÂN
TỈNH SÓC TRĂNG**

**SƠ ĐỒ VỊ TRÍ THỬA ĐẤT**

*(Kèm theo Quyết định số 1969 /QĐ-UBND ngày 03 /8/2021
của Ủy ban nhân dân tỉnh Sóc Trăng)*

Thửa đất số 710, tờ bản đồ số 04, diện tích là 2.060,4 m², loại đất: Đất thủy lợi (DTL).

Tọa lạc tại xã An Thạnh 3, huyện Cù Lao Dung, tỉnh Sóc Trăng.



Scan vẽ theo Sơ đồ vị trí khu đất do Văn phòng Đăng ký đất đai tỉnh Sóc Trăng thực hiện ngày 12/3/2021.

**ỦY BAN NHÂN DÂN
TỈNH SÓC TRĂNG**

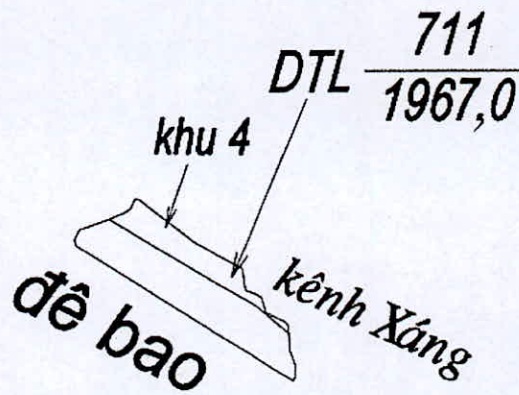


SƠ ĐỒ VỊ TRÍ THỬA ĐẤT

(Kèm theo Quyết định số 1969 /QĐ-UBND ngày 03 /8/2021
của Ủy ban nhân dân tỉnh Sóc Trăng)

Thửa đất số 711, tờ bản đồ số 04, diện tích là 1.967,0 m², loại đất: Đất thủy lợi (DTL).

Tọa lạc tại xã An Thạnh 3, huyện Cù Lao Dung, tỉnh Sóc Trăng.



Scan vẽ theo Sơ đồ vị trí khu đất do Văn phòng Đăng ký đất đai tỉnh Sóc Trăng thực hiện ngày 12/3/2021.

**ỦY BAN NHÂN DÂN
TỈNH SÓC TRĂNG**

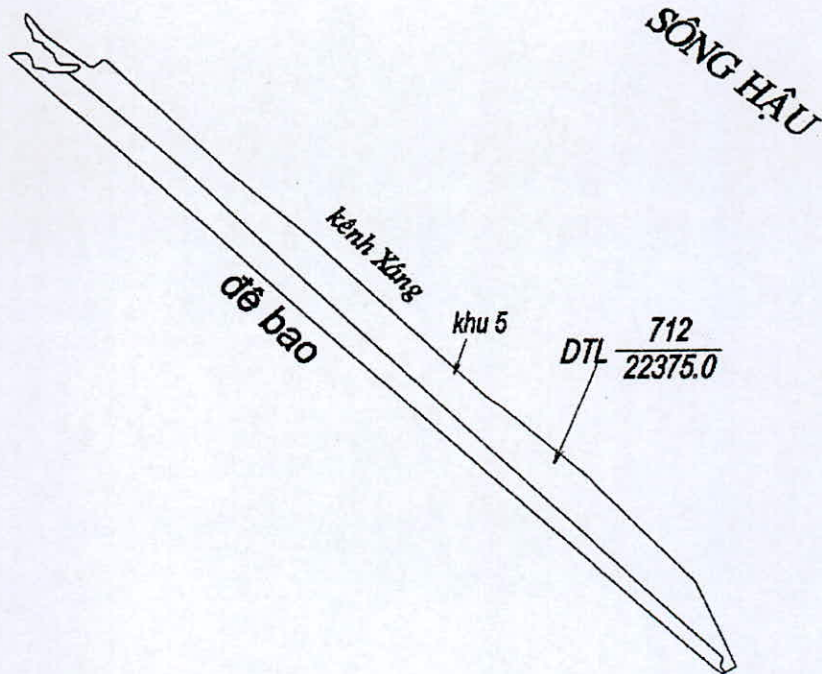


SƠ ĐỒ VỊ TRÍ THỬA ĐẤT

(Kèm theo Quyết định số 1969 /QĐ-UBND ngày 03 /8/2021
của Ủy ban nhân dân tỉnh Sóc Trăng)

Thửa đất số 712, tờ bản đồ số 04, diện tích là 22.375,0 m², loại đất: Đất thủy lợi (DTL).

Tọa lạc tại xã An Thạnh 3, huyện Cù Lao Dung, tỉnh Sóc Trăng.



Scan vẽ theo Sơ đồ vị trí khu đất do Văn phòng Đăng ký đất đai tỉnh Sóc Trăng thực hiện ngày 12/3/2021.

**ỦY BAN NHÂN DÂN
TỈNH SÓC TRĂNG**

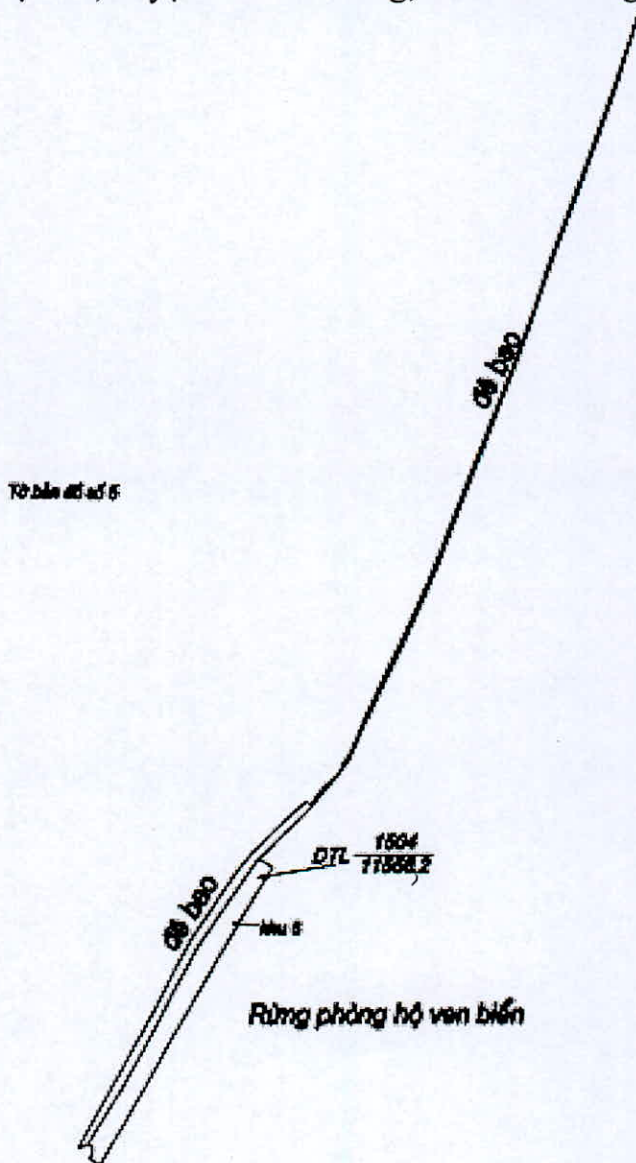


SƠ ĐỒ VỊ TRÍ THỬA ĐẤT

(Kèm theo Quyết định số 1969 /QĐ-UBND ngày 03 /8/2021
của Ủy ban nhân dân tỉnh Sóc Trăng)

Thửa đất số 1504, tờ bản đồ số 05, diện tích là 11.558,2 m², loại đất: Đất thủy lợi (DTL).

Tọa lạc tại xã An Thạnh 3, huyện Cù Lao Dung, tỉnh Sóc Trăng.



Scan vẽ theo Sơ đồ vị trí khu đất do Văn phòng Đăng ký đất đai tỉnh Sóc Trăng thực hiện ngày 12/3/2021.

**ỦY BAN NHÂN DÂN
TỈNH SÓC TRĂNG**

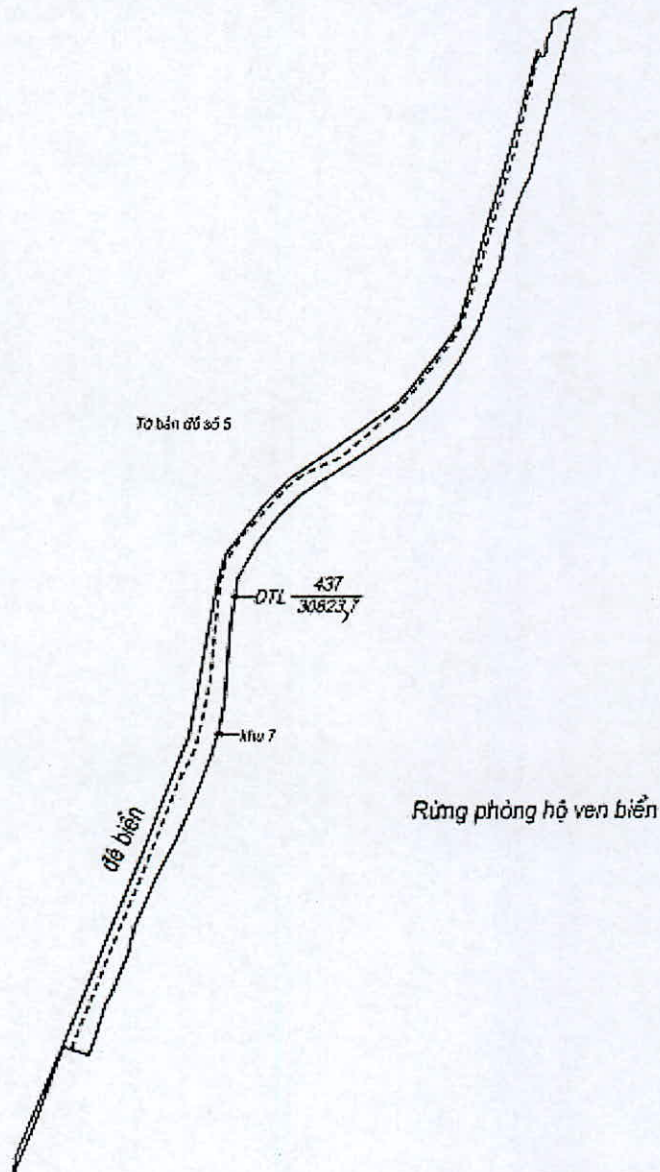


SƠ ĐỒ VỊ TRÍ THỬA ĐẤT

(Kèm theo Quyết định số 1969 /QĐ-UBND ngày 03 /8/2021
của Ủy ban nhân dân tỉnh Sóc Trăng)

Thửa đất số 437, tờ bản đồ số 05, diện tích là 30.823,7 m², loại đất: Đất thủy lợi (DTL).

Tọa lạc tại xã An Thạnh Nam, huyện Cù Lao Dung, tỉnh Sóc Trăng.



Scan vẽ theo Sơ đồ vị trí khu đất do Văn phòng Đăng ký đất đai tỉnh Sóc Trăng thực hiện ngày 12/3/2021.

**ỦY BAN NHÂN DÂN
TỈNH SÓC TRĂNG**



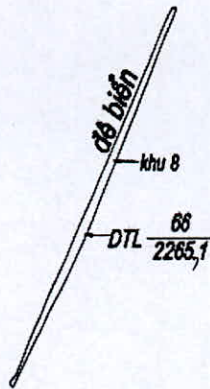
SƠ ĐỒ VỊ TRÍ THỪA ĐẤT

(Kèm theo Quyết định số 1969 /QĐ-UBND ngày 03 /8/2021
của Ủy ban nhân dân tỉnh Sóc Trăng)

Thửa đất số 66, tờ bản đồ số 07, diện tích là 2.265,1 m², loại đất: Đất thủy lợi (DTL).

Tọa lạc tại xã An Thạnh Nam, huyện Cù Lao Dung, tỉnh Sóc Trăng.

Tờ bản đồ số 7



Rừng phòng hộ ven biển

Scan vẽ theo Sơ đồ vị trí khu đất do Văn phòng Đăng ký đất đai tỉnh Sóc Trăng thực hiện ngày 12/3/2021.

**ỦY BAN NHÂN DÂN
TỈNH SÓC TRĂNG**

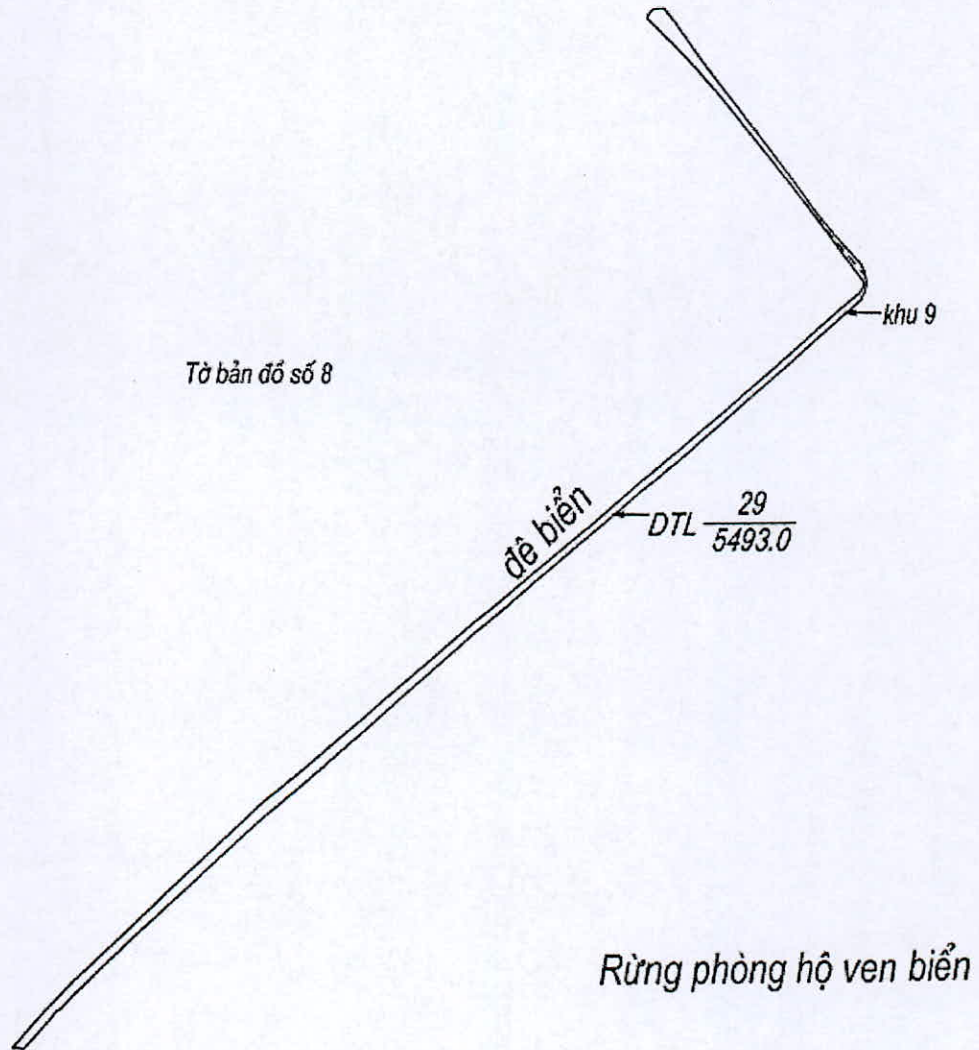


SƠ ĐỒ VỊ TRÍ ĐẤT

(Kèm theo Quyết định số 1696/QĐ-UBND ngày 03/ 8 /2021
của Ủy ban nhân dân tỉnh Sóc Trăng)

Thửa đất số 29, tờ bản đồ số 08, diện tích là 5.493,0 m², loại đất: Đất thủy lợi (DTL).

Tọa lạc tại xã An Thạnh Nam, huyện Cù Lao Dung, tỉnh Sóc Trăng.



Scan vẽ theo Sơ đồ vị trí khu đất do Văn phòng Đăng ký đất đai tỉnh Sóc Trăng thực hiện ngày 12/3/2021.

**ỦY BAN NHÂN DÂN
TỈNH SÓC TRĂNG**

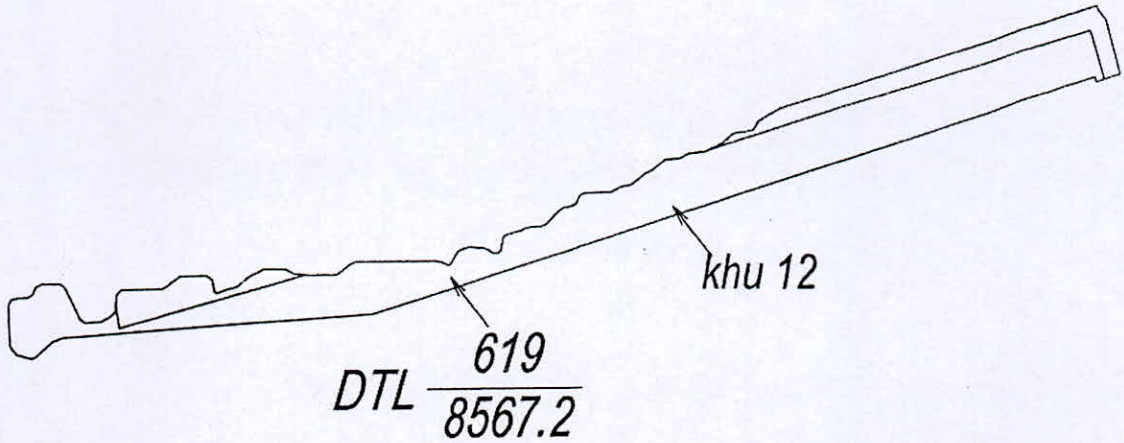


SƠ ĐỒ VỊ TRÍ THỬA ĐẤT

(Kèm theo Quyết định số 1969 /QĐ-UBND ngày 03 /8/2021
của Ủy ban nhân dân tỉnh Sóc Trăng)

Thửa đất số 619, tờ bản đồ số 01, diện tích là 8.567,2 m², loại đất: Đất thủy lợi (DTL).

Tọa lạc tại xã An Thạnh Nam, huyện Cù Lao Dung, tỉnh Sóc Trăng.



Scan vẽ theo Sơ đồ vị trí khu đất do Văn phòng Đăng ký đất đai tỉnh Sóc Trăng thực hiện ngày 12/3/2021.

**ỦY BAN NHÂN DÂN
TỈNH SÓC TRĂNG**

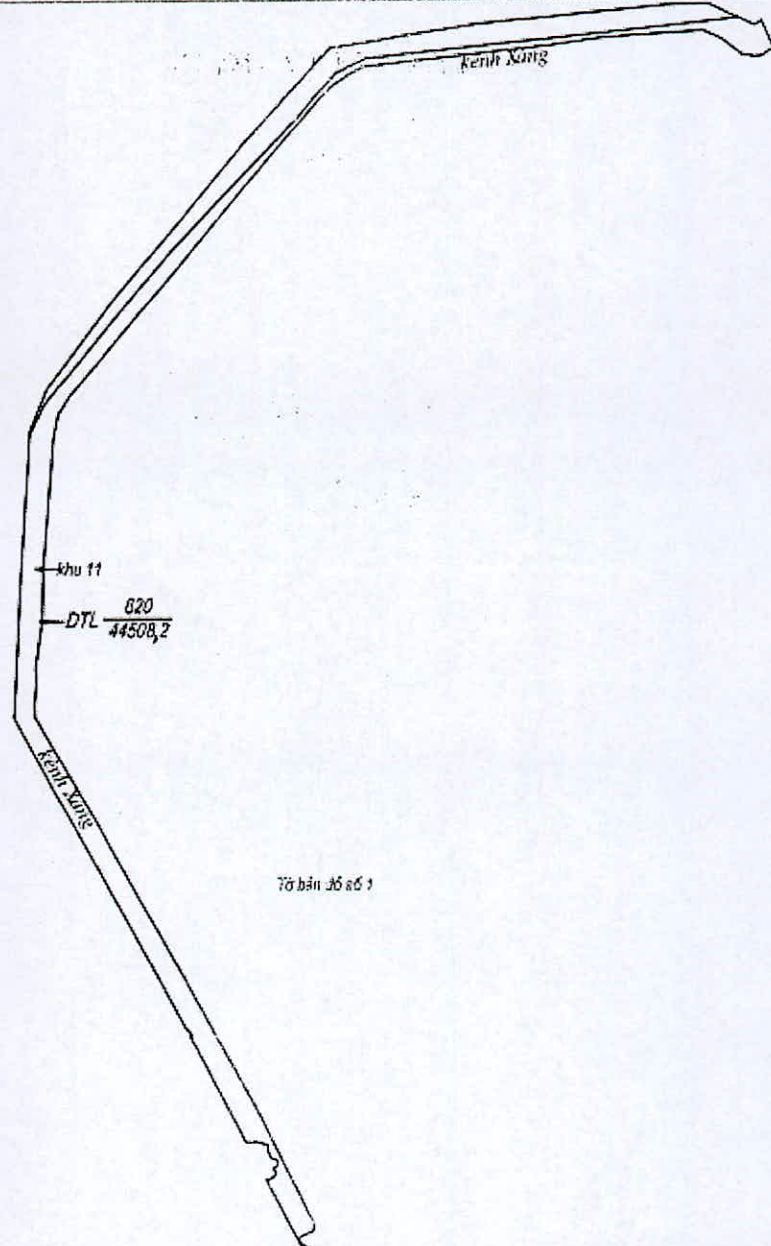


SƠ ĐỒ VỊ TRÍ THỪA ĐẤT

(Kèm theo Quyết định số 1969 /QĐ-UBND ngày 03 /8/2021
của Ủy ban nhân dân tỉnh Sóc Trăng)

Thửa đất số 620, tờ bản đồ số 01, diện tích là 44.508,2 m², loại đất: Đất thủy lợi (DTL).

Tọa lạc tại xã An Thạnh Nam, huyện Cù Lao Dung, tỉnh Sóc Trăng.



Scan vẽ theo Sơ đồ vị trí khu đất đo
Văn phòng Đăng ký đất đai tỉnh Sóc
Trăng thực hiện ngày 12/3/2021.

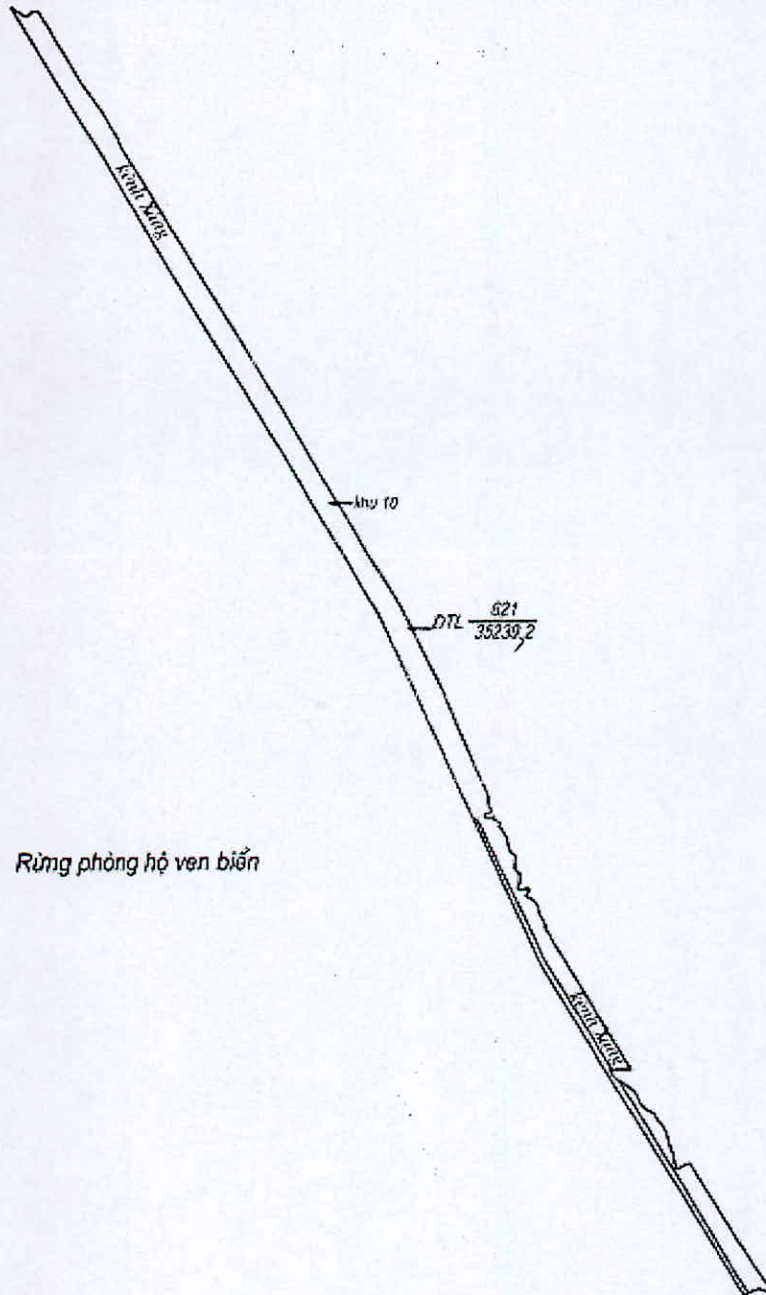
**ỦY BAN NHÂN DÂN
TỈNH SÓC TRĂNG**



SƠ ĐỒ VỊ TRÍ THỬA ĐẤT
 (Kèm theo Quyết định số 1969 /QĐ-UBND ngày 03 /8/2021
 của Ủy ban nhân dân tỉnh Sóc Trăng)

Thửa đất số 621, tờ bản đồ số 01, diện tích là 35.239,2 m², loại đất: Đất thủy lợi (DTL).

Tọa lạc tại xã An Thạnh Nam, huyện Cù Lao Dung, tỉnh Sóc Trăng.



Scan vẽ theo Sơ đồ vị trí khu đất do Văn phòng Đăng ký đất đai tỉnh Sóc Trăng thực hiện ngày 12/3/2021.

**ỦY BAN NHÂN DÂN
TỈNH SÓC TRĂNG**